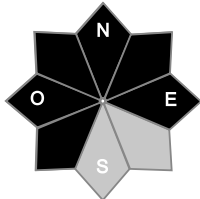
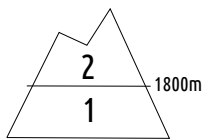




Estimation des risques pour le :

VENDREDI 03 AVRIL



Au-dessus de 1800m indice de risque limité, plus bas indice faible.

Départs spontanés : peu probables

Déclenchements provoqués : rares plaques à vent dans la neige récente

Indices de risque : 5 très fort - 4 fort - 3 marqué - 2 limité - 1 faible -- En noir : les pentes les plus dangereuses

Stabilité du manteau neigeux

Situation avalancheuse typique :



neige ventée

Déclenchements provoqués :

Quelques plaques à vent dans la neige récente, formées par le vent fort de N/NE ces derniers jours. Plaques majoritairement dures, plus rarement friables dans les secteurs relativement abrités. Pas uniquement près des crêtes/arêtes (souvent dures ravagées), mais aussi en contrebas. Plaques plus nombreuses dans la tranche d'altitude 2500/3500 m. Cassure 20/40 cm, localement 60 cm. Taille 1 à 2 (petite à moyenne).

Haute-montagne au-dessus de 3500 m : le vent de NE a soufflé plusieurs jours en tempête, les faces exposées sont ravagées. Plaques isolées, moins nombreuses, dures et épaisses, difficiles à déclencher.

Observables : alternance érosions/accumulations, fissures devant les skis, changement de qualité de neige sur une courte distance.

* Anecdotique mais pas impossible : présence locale d'une couche fragile persistante enfouie. En versants NE/N/NW, au-dessus de 2200 m. Déclenchement par skieur très peu probable, mais départ possible en cascade (une première avalanche, ou une chute de corniche, déclenche une plaque épaisse). Taille 2 à 3 (moyenne à grande).

Départs spontanés :

Peu probables. Rares boules ou coulées en versants S très raides et réchauffés sous 2500 m.

Qualité de la neige

Enneigement :

Bon pour un début avril. On peut chausser skis ou raquettes dès 1200/1300 m en versants N, 1400/1600 m en S.

Qualité de la neige ce vendredi :

Variable selon l'exposition au fort vent de N/NE. 20/30 cm de neige récente, froide et meuble, reposant sur un fond dense. Les zones très exposées au vent sont dures ou ravagées (difficile à skier). Secteurs les plus soufflés ces derniers jours : Aiguilles Rouges, Col de Balme. Nombreuses corniches et accumulations/congères. Arêtes en glace vive en haute-montagne.

Fine humidification en surface dans les versants S/SW en dessous de 2300/2500 m, l'après-midi, sans importance.

Aperçu météo pour le vendredi 03 avril

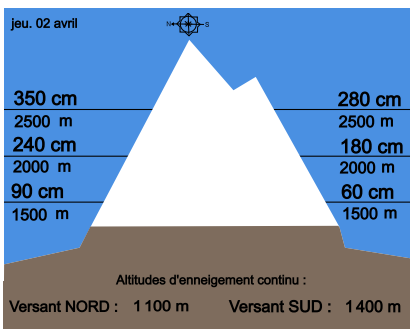
| | nuit | matin | après-midi | soir |
|--|------|-------|------------|------|
| | | | | |

Ensoleillé, quelques Cumulus l'après-midi. Vent de N faiblissant. A 2000 m : -5 puis +1 DG. Aiguille du Midi : -14 puis -10 DG.

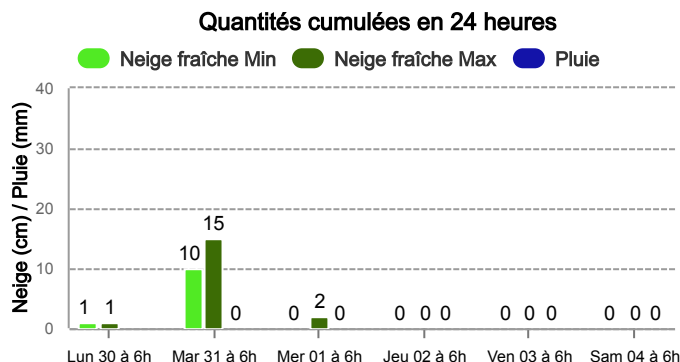
Pluie-Neige

| Iso 0 °C | 1 600 m | 1 800 m | 2 000 m | 2 200 m |
|--------------------|-----------|-----------|-----------|-----------|
| Vent 2000 m | ↙ 20 km/h | ↙ 20 km/h | ↓ 10 km/h | ↓ 10 km/h |
| Vent 4000 m | ↓ 50 km/h | ↓ 60 km/h | ↓ 40 km/h | ↓ 40 km/h |

Épaisseur de neige hors-piste



Précipitations à 1800 m



Tendance du samedi 04 avril



Indice de risque limité

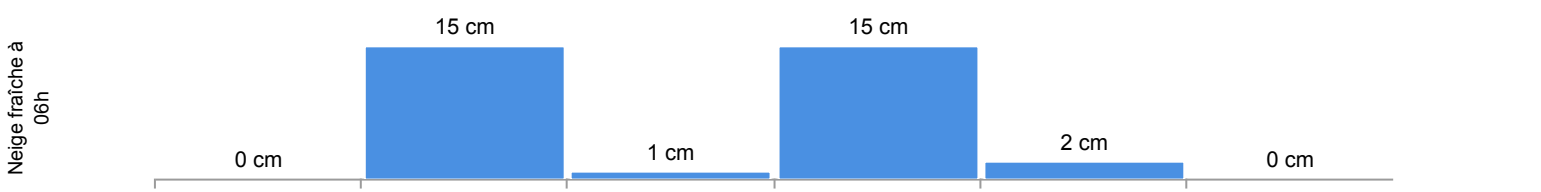
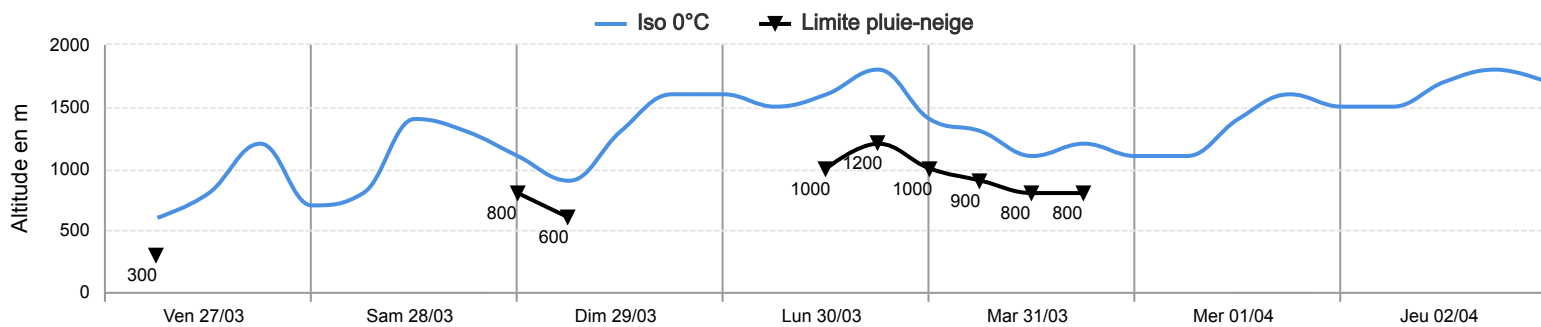
Plaques à vent de plus en plus rares. Humidification superficielle en adrets raides.

Pour consulter la vigilance en cours, veuillez vous rendre sur le site <https://vigilance.meteofrance.fr/fr>

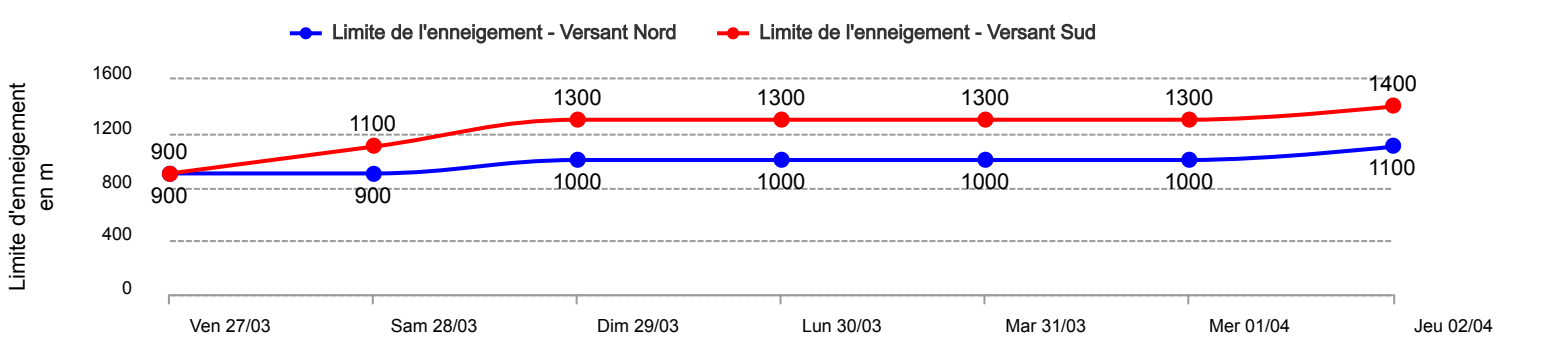
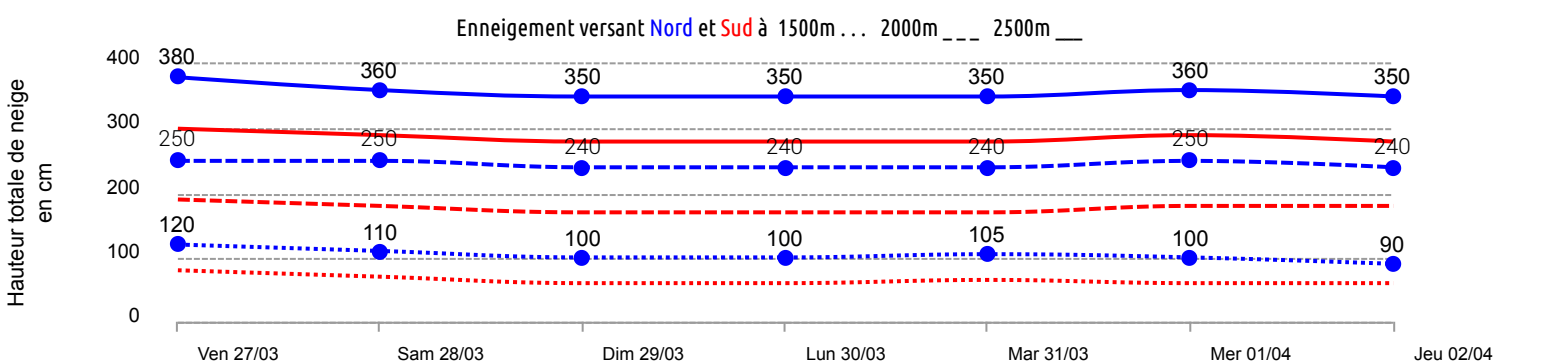


Conditions nivo-météo des 7 derniers jours

| | ven. 27/03 | | | | sam. 28/03 | | | | dim. 29/03 | | | | lun. 30/03 | | | | mar. 31/03 | | | | mer. 01/04 | | | | jeu. 02/04 | | | |
|-------------|------------|-----|-----|-----|------------|-----|-----|-----|------------|-----|-----|-----|------------|-----|-----|-----|------------|-----|-----|-----|------------|-----|-----|-----|------------|-----|-----|-----|
| | 03h | 09h | 15h | 21h | 03h | 09h | 15h | 21h | 03h | 09h | 15h | 21h | 03h | 09h | 15h | 21h | 03h | 09h | 15h | 21h | 03h | 09h | 15h | 21h | 03h | 09h | 15h | 21h |
| Météo | | | | | | | | | | | | | | | | | | | | | | | | | | | | |
| Vent (km/h) | 60 | 80 | 50 | 70 | 60 | 50 | 30 | 40 | 50 | 40 | 50 | 70 | 40 | 60 | 80 | 75 | 80 | 70 | 70 | 80 | 100 | 80 | 60 | 50 | 70 | 60 | 60 | 60 |
| à 4000m | ↓ | ↙ | ↙ | ↙ | ↓ | ↓ | ↘ | ↘ | ↓ | ↓ | ↙ | ↙ | ↘ | ↘ | ↘ | ↘ | ↓ | ↓ | ↓ | ↓ | ↙ | ↙ | ↘ | ↘ | ↘ | ↙ | ↙ | ↙ |
| Vent (km/h) | 40 | 50 | 30 | 20 | 30 | 30 | 20 | 30 | 40 | 30 | 20 | 20 | 10 | 25 | 40 | 45 | 40 | 40 | 45 | 40 | 40 | 40 | 30 | 20 | 20 | 30 | 30 | 30 |
| à 2000m | ↙ | ↙ | ↙ | ↙ | ↙ | ↙ | ↙ | ↙ | ↙ | ↙ | ↙ | ↙ | ↘ | ↘ | ↘ | ↘ | ↘ | ↘ | ↘ | ↘ | ↙ | ↙ | ↙ | ↙ | ↙ | ↘ | ↘ | ↘ |



| Risque d'avalanche | ven. 27/03 | sam. 28/03 | dim. 29/03 | lun. 30/03 | mar. 31/03 | mer. 01/04 | jeu. 02/04 |
|--------------------|------------|------------|------------|------------|------------|------------|------------|
| | | | | | | | |



Pour consulter la vigilance en cours, veuillez vous rendre sur le site <https://vigilance.meteofrance.fr/fr>