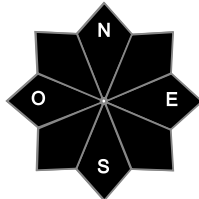
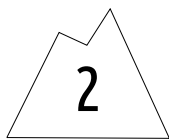




Estimation des risques pour le :

DIMANCHE 12 AVRIL

MANTEAU NEIGEUX QUI S'HUMIDIFIE JUSQU'À 3000 M.



Indice de risque limité.

Départs spontanés : Avalanches en neige humide.

Déclenchements provoqués : avalanches de neige humide sous les skis.

Indices de risque : 5 très fort - 4 fort - 3 marqué - 2 limité - 1 faible -- En noir : les pentes les plus dangereuses

Stabilité du manteau neigeux

Situation avalancheuse typique :



neige humide



couche fragile persistante

Départs spontanés :

* **Avalanches de neige humide sur tous les versants jusqu'à 2800/3000 m** surtout sur les versants nord entre 2300/2500 m et 3000 m. Sous l'effet des nuages et de l'isotherme 0°C encore élevés, les faces nord s'humidifient jusqu'à 2800/3000 m. Taille 1 à 2 (petite à moyenne).

Facteur aggravant : départ en cascade possible entre 1800 m et 2500 m (naturel ou provoqué) sur un secteur Est à Nord Ouest sur de la couche fragile persistante enfouie sous environ 1m/1m20 de neige. Taille 2 à 3 (moyenne à grande)

* Au-delà de 2000m, des avalanches de **plaques humides** peuvent aussi partir spontanément lors de l'humidification d'une couche fragile enfouie sous 30/40 cm de neige. Taille 1 à 2.

* Des **avalanches de fond** sont possibles à toute heure du jour et de la nuit, sur les pentes herbeuses ou les dalles rocheuses. Taille 2.

Déclenchements provoqués :

* Au passage d'un skieur, de la neige humide peut couler sous les skis. Ces avalanches concernent toutes les orientations et toutes altitudes. Au-delà de 2000m en ubacs, le skieur peut également déclencher une plaque humide de 30/40 cm d'épaisseur.

Autres :

* Chutes de corniche possible au vu de l'humidification des versants nord d'altitude et de l'absence de regel nocturne.

Qualité de la neige

Enneigement :

L'enneigement est correct au-dessus de 2700m. En dessous, il commence à être déficitaire.

On peut chausser les skis au-dessus de 1700/1800 m en sud et 1400/1500 m en nord. Des traces de neige sont présentes sous ces altitudes, mais l'enneigement est loin d'être continu.

Qualité de la neige dimanche :

* Absence de regel nocturne en dessous de 2800/3000 m. Bon au-dessus.

* En dessous de 2800/3000 m : neige humide

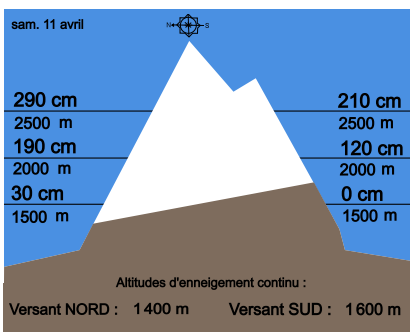
* Entre 2800/3000 m et 3500 m en adrets : neige regelée.

* En ubacs au-dessus de 3000 m et au-dessus de 3500 m en adrets : neige froide souvent soufflée. En haute-montagne, les crêtes sont décapées et de nombreux endroits ressortent en glace à cause du vent passé.

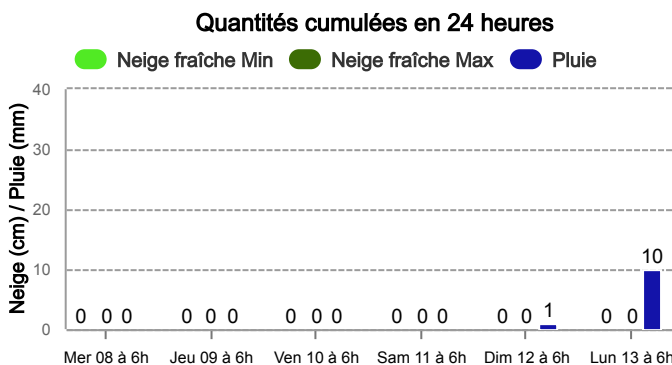
Aperçu météo pour le dimanche 12 avril

	NUIT	MATIN	APRÈS-MIDI	SOIR
	Couvert le matin, averses l'après-midi et le foehn se lève en soirée. Températures à 2000 m : 2 à 5°C.			
Pluie-Neige			2500 m	2300 m
Iso 0°C	3100 m	3100 m	2900 m	2700 m
Vent 2000 m	↑ 20 km/h	→ 15 km/h	↑ 20 km/h	↖ 15 km/h
Vent 4000 m	↑ 50 km/h	↑ 45 km/h	↑ 45 km/h	↑ 40 km/h

Épaisseur de neige hors-piste



Précipitations à 1800 m



Tendance du lundi 13 avril



Indice de risque limité

Encore des averses en journée. Limite pluie neige en légère baisse. Risque stationnaire.

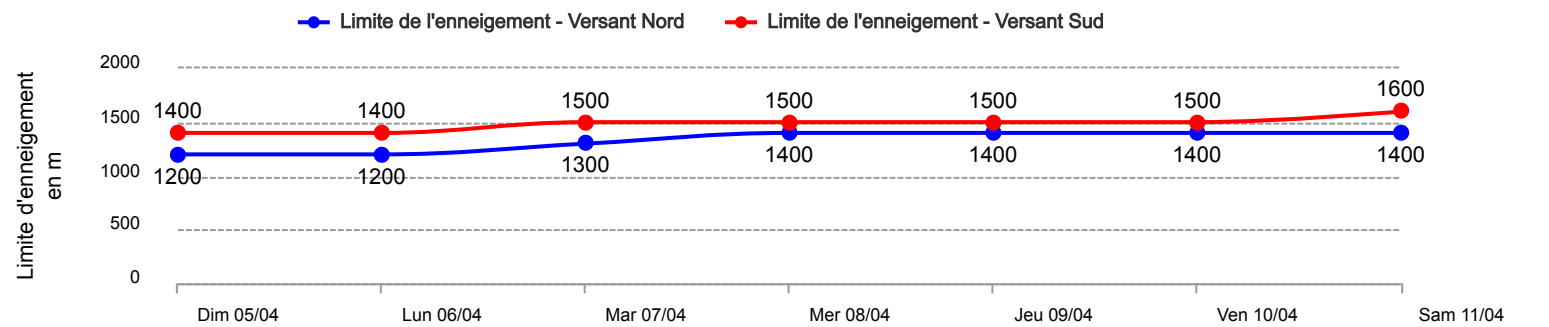
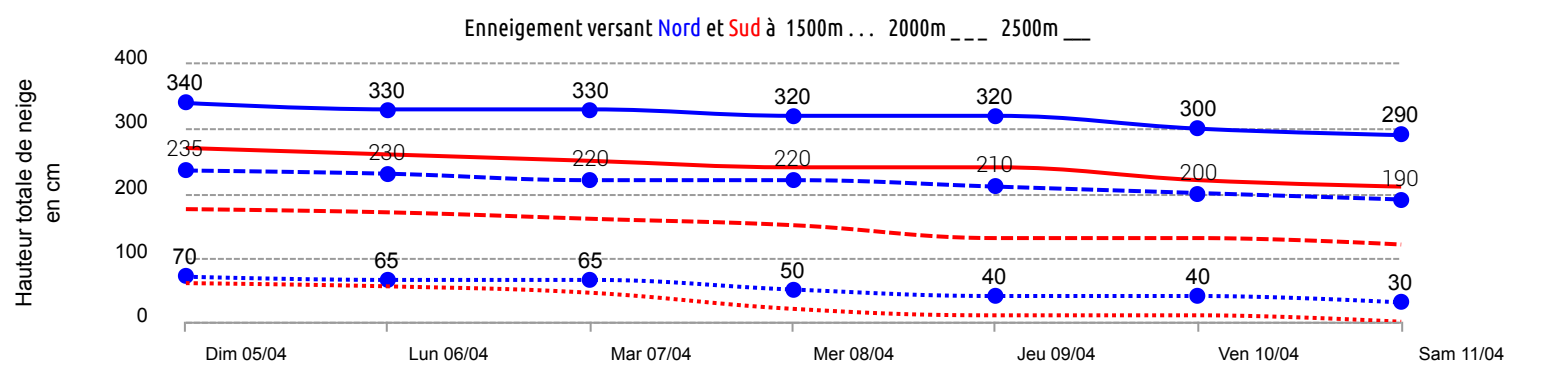
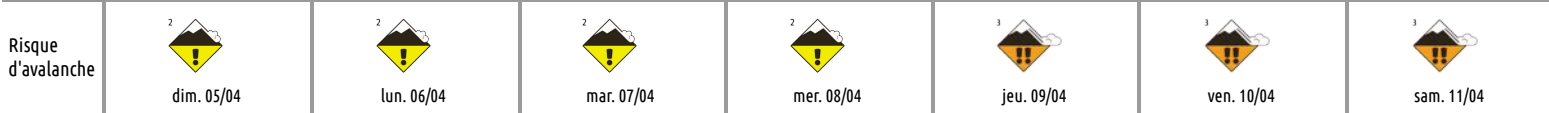

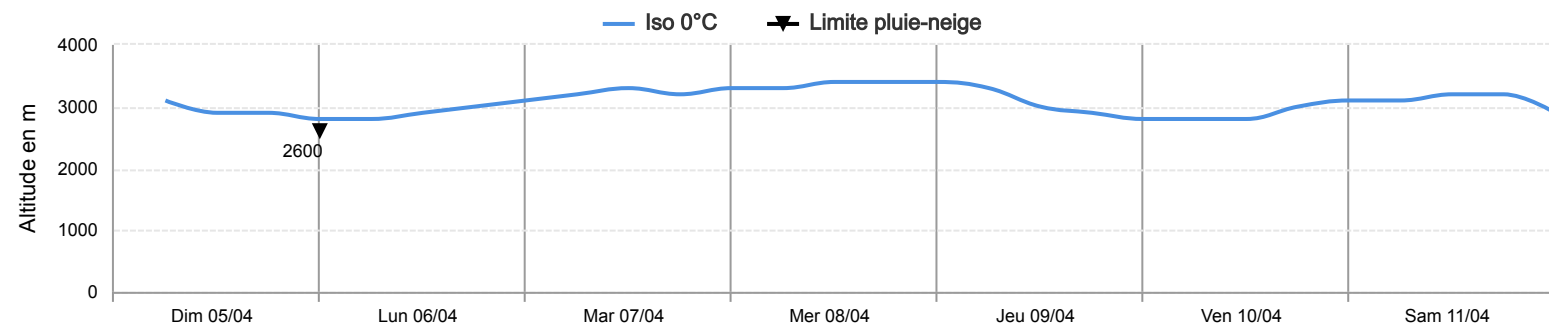
Pour consulter la vigilance en cours, veuillez vous rendre sur le site <https://vigilance.meteofrance.fr/fr>



Rédigé le samedi 11 avril 2026 à 16h

Conditions nivo-météo des 7 derniers jours

	dim. 05/04				lun. 06/04				mar. 07/04				mer. 08/04				jeu. 09/04				ven. 10/04				sam. 11/04			
	03h	09h	15h	21h	03h	09h	15h	21h	03h	09h	15h	21h	03h	09h	15h	21h	03h	09h	15h	21h	03h	09h	15h	21h	03h	09h	15h	21h
Météo																												
Vent (km/h)	20	25	40	60	40	20	15	10	10	10	20	30	20	30	20	20	15	30	30	45	50	60	55	60	60	60	50	50
à 4000m	→	→	→	→	→	↘	↘	↻	↘	↘	↘	↘	↘	↘	↘	↘	↘	↘	↘	↘	↘	↘	↘	↘	↘	↘	↘	↘
Vent (km/h)	10	20	30	35	30	10	15	10	10	10	5	10	20	20	5	10	5	5	5	5	15	20	20	20	20	20	25	20
à 2000m	↑	↗	↗	↗	↗	↗	↗	↗	↗	↗	↻	↘	↘	↘	↻	↗	↗	↗	↗	↗	↘	↘	↗	↗	↗	↗	↗	↗



Pour consulter la vigilance en cours, veuillez vous rendre sur le site <https://vigilance.meteofrance.fr/fr>