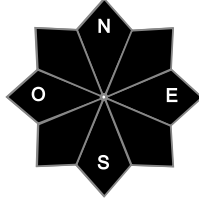
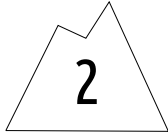




Estimation des risques pour le :

JEUDI 16 AVRIL

POURSUITE DE L'HUMIDIFICATION DU MANTEAU NEIGEUX



Indice de risque limité.

Départs spontanés : Avalanches de neige humide

Déclenchements provoqués : Avalanches de neige humide

Indices de risque : 5 très fort - 4 fort - 3 marqué - 2 limité - 1 faible -- En noir : les pentes les plus dangereuses

Stabilité du manteau neigeux

Situation avalancheuse typique :



neige humide



neige ventée

Départs spontanés :

\* **avalanches de neige humide**, possibles dès le matin et de plus en plus nombreuses au fil du rayonnement solaire, en tous versants et plus nombreuses sous 2300 m. Taille 1 à 2 (petites à moyennes). Au-dessus de 2000 m, dans les ubacs, de petits départs ponctuels peuvent dans de rares cas déclencher, en cascade, une plaque de plus grandes ampleurs. Rarement en taille 3 (grande).

*Observables* : enfoncement piéton important, boulettes, escargots

\* quelques plaques de fond dans les zones herbeuses ou dalles rocheuses, à toute heure du jour ou de la nuit, en dessous de 2600 m. Taille 2.

Déclenchements provoqués :

\* Avalanches de neige humides sous 3800 m en sud et 2500 m en nord, dans les versants raides et chauffés par le soleil, facilement déclenchable par un skieur. Départ ponctuel pouvant parfois déclencher, en cascade, une petite plaque. Taille 1, rarement 2.

\* Rares plaques à vent, dans la neige encore froide, en tous versants au-dessus de 3000 m, un peu plus nombreuses et épaisses vers la frontière italienne. Facile à déclencher. Taille 1 à 2.

*Observables* : vagues, fissures sous les skis, accumulation de neige récente.

Facteur aggravant : présence d'une sous-couche fragile persistante, difficilement déclenchable à ski, mais plus facilement lors d'une avalanche en cascade ou une chute de sérac. Taille 2 à 3 (moyenne à grande) avec d'épaisses cassures.

Qualité de la neige

Enneigement :

Pour la saison, l'enneigement est correct, au-dessus de 3000 m, en dessous il est légèrement déficitaire.

On peut chausser les skis au-dessus de 1800 m en sud et 1500 m en nord.

Qualité de la neige ce jeudi matin :

\* au-dessus des nuages bas (2300 m), neige de printemps avec un bon regel nocturne.

\* en dessous de 2300 m, neige fortement humidifiée sans regel nocturne.

\* au-dessus de 2800 m en nord et 3800 m en sud, 10/30 cm de neige récente encore froide, travaillée par le vent au-dessus de 4000 m, reposant sur un fond dur.

Aperçu météo pour le jeudi 16 avril

nuit

matin

après-midi

soir

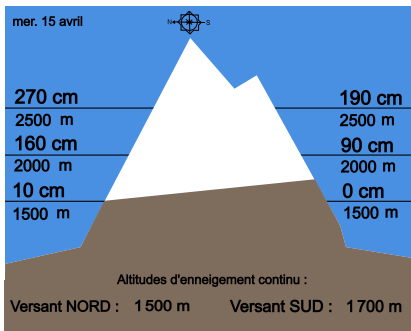


Mer de nuages en dessous de 2300 m se dissipant rapidement en début de matinée. Cumulus dans les pentes l'après-midi.

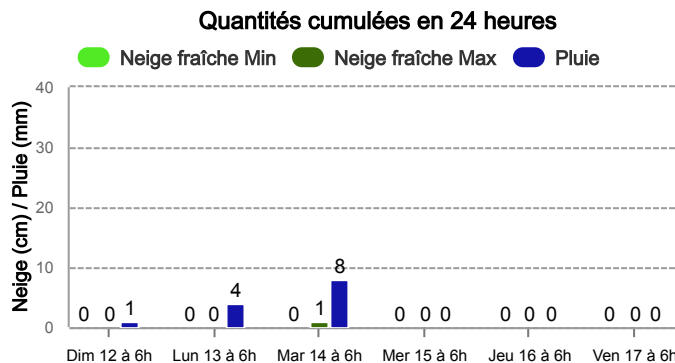
Pluie-Neige

| Iso 0 °C    | 2900 m    | 2900 m    | 3000 m    | 3100 m    |
|-------------|-----------|-----------|-----------|-----------|
| Vent 2000 m | ↙ 5 km/h  | ↓ 5 km/h  | ↻ 5 km/h  | ↑ 5 km/h  |
| Vent 4000 m | ↘ 30 km/h | ↘ 20 km/h | ↘ 20 km/h | → 20 km/h |

Épaisseur de neige hors-piste



Précipitations à 1800 m



Tendance du vendredi 17 avril



Indice de risque limité

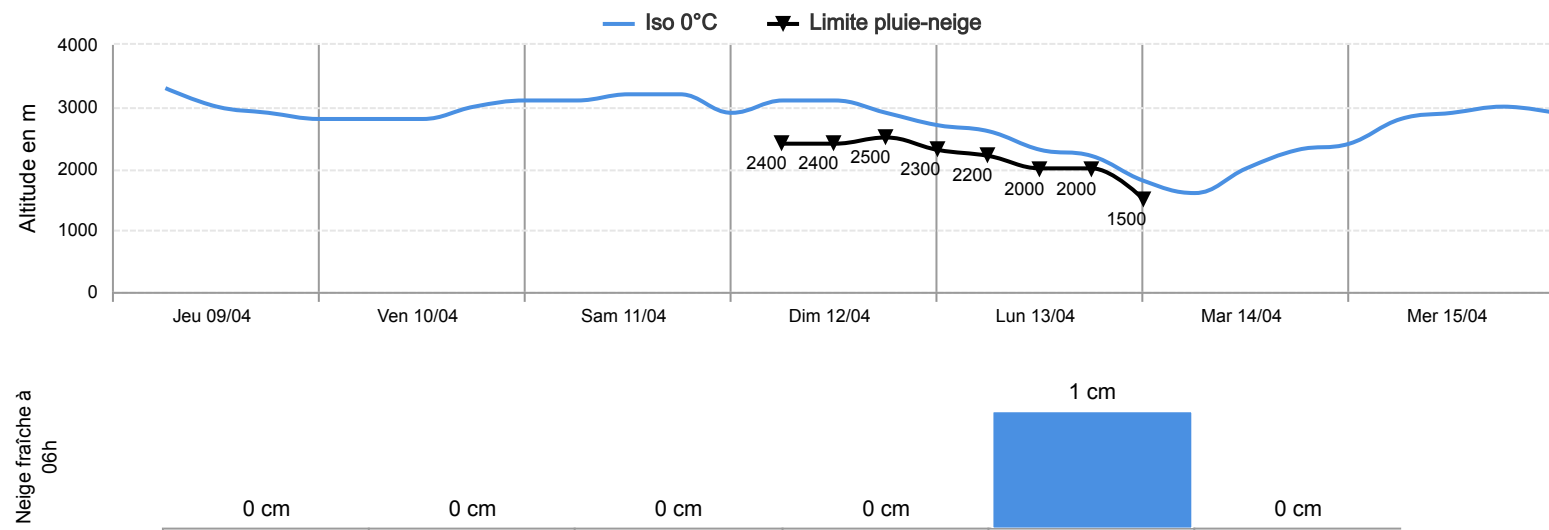
Vendredi : temps et ensoleillé, isotherme 0°C vers 3300 m.  
Poursuite de l'humidification du manteau neigeux.

Pour consulter la vigilance en cours, veuillez vous rendre sur le site <https://vigilance.meteofrance.fr/fr>

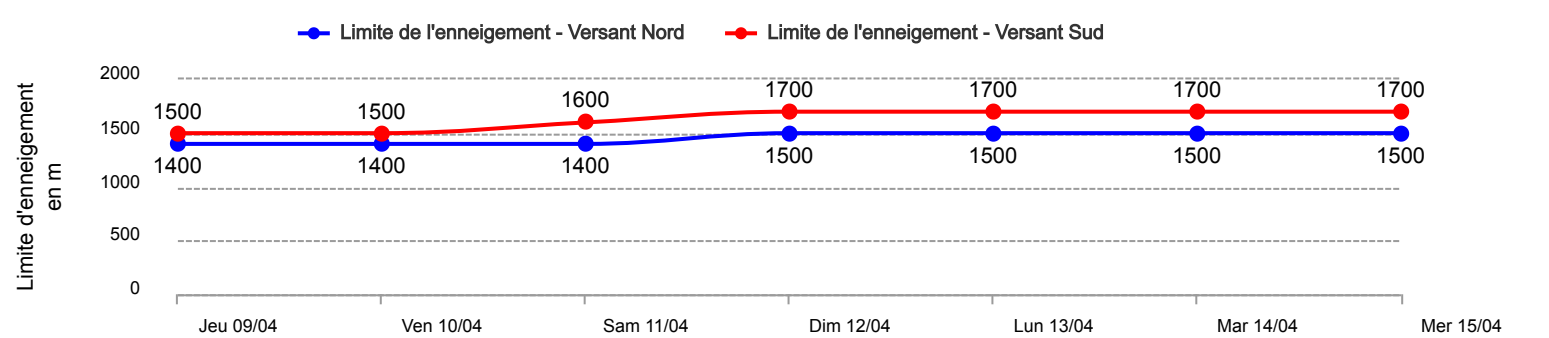
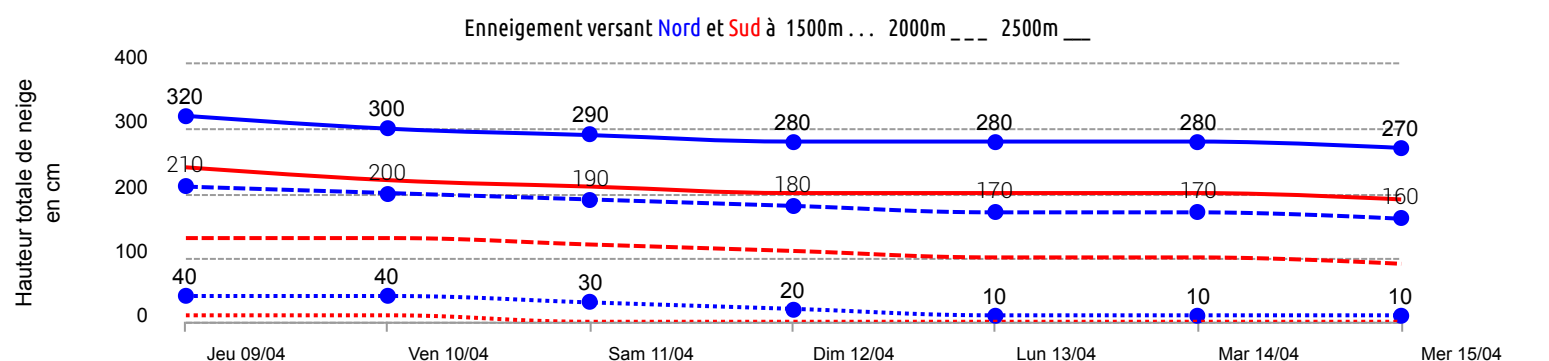


Conditions nivo-météo des 7 derniers jours

|             | jeu. 09/04 |     |     |     | ven. 10/04 |     |     |     | sam. 11/04 |     |     |     | dim. 12/04 |     |     |     | lun. 13/04 |     |     |     | mar. 14/04 |     |     |     | mer. 15/04 |     |     |     |     |     |     |     |
|-------------|------------|-----|-----|-----|------------|-----|-----|-----|------------|-----|-----|-----|------------|-----|-----|-----|------------|-----|-----|-----|------------|-----|-----|-----|------------|-----|-----|-----|-----|-----|-----|-----|
|             | 03h        | 09h | 15h | 21h | 03h        | 09h | 15h | 21h | 03h        | 09h | 15h | 21h | 03h        | 09h | 15h | 21h | 03h        | 09h | 15h | 21h | 03h        | 09h | 15h | 21h | 03h        | 09h | 15h | 21h | 03h | 09h | 15h | 21h |
| Météo       |            |     |     |     |            |     |     |     |            |     |     |     |            |     |     |     |            |     |     |     |            |     |     |     |            |     |     |     |     |     |     |     |
| Vent (km/h) | 15         | 30  | 30  | 45  | 50         | 60  | 55  | 60  | 60         | 60  | 50  | 60  | 60         | 55  | 60  | 50  | 45         | 40  | 30  | 30  | 25         | 15  | 20  | 20  | 10         | 20  | 10  | 20  | 10  | 20  | 10  | 20  |
| à 4000m     | ↓          | ↓   | ↓   | ↓   | ↓          | ↓   | ↓   | ↓   | ↓          | →   | ↑   | ↑   | ↑          | ↑   | ↑   | ↑   | ↑          | ↑   | ↑   | ↑   | ↑          | ↑   | ↑   | ↑   | ↑          | ↑   | ↑   | ↑   | ↑   | ↑   | ↑   | ↑   |
| Vent (km/h) | 5          | 5   | 5   | 5   | 15         | 20  | 20  | 20  | 20         | 20  | 25  | 20  | 20         | 15  | 20  | 15  | 10         | 5   | 5   | 10  | 20         | 25  | 15  | 10  | 15         | 5   | 5   | 5   | 5   | 5   | 5   | 5   |
| à 2000m     | ↑          | ↓   | →   | →   | ↓          | ↓   | →   | →   | →          | →   | ↑   | ↑   | ↑          | ↑   | ↑   | ↑   | ↑          | ↑   | ↑   | ↑   | ↑          | ↑   | ↑   | ↑   | ↑          | ↑   | ↑   | ↑   | ↑   | ↑   | ↑   | ↓   |



|                    |            |            |            |            |            |            |            |
|--------------------|------------|------------|------------|------------|------------|------------|------------|
| Risque d'avalanche |            |            |            |            |            |            |            |
|                    | jeu. 09/04 | ven. 10/04 | sam. 11/04 | dim. 12/04 | lun. 13/04 | mar. 14/04 | mer. 15/04 |



Pour consulter la vigilance en cours, veuillez vous rendre sur le site <https://vigilance.meteofrance.fr/fr>