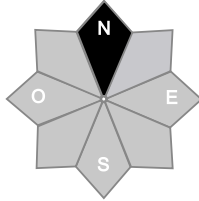
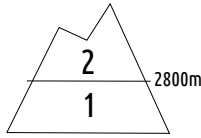




Estimation des risques pour le :

JEUDI 28 MAI

L'HUMIDIFICATION DU MANTEAU NEIGEUX SE POURSUIT.



Au-dessus de 2800m indice de risque limité, plus bas indice faible.

Départs spontanés : Rares départs en neige humide.

Déclenchements provoqués : De la neige humide coule sous les skis au fil du réchauffement.

Indices de risque : 5 très fort - 4 fort - 3 marqué - 2 limité - 1 faible -- En noir : les pentes les plus dangereuses

Stabilité du manteau neigeux

Situation avalancheuse typique :



neige humide

Départs spontanés :

* Au-dessus de 2800 m, le plus souvent dans les ubacs : rares avalanches de neige humide au fil de l'ensoleillement. Taille 1 (petite), parfois 2 (moyenne). Dans de rares cas, l'eau de fonte peut percoler jusqu'à une couche fragile enfouie et déstabilise l'épaisseur du manteau concernée par l'humidification. Les volumes mobilisés peuvent être plus importants, taille 2.

* Dans les ubacs en dessous de 2800 m : rares départs ponctuels, au fil du réchauffement par le soleil, dans la neige humide récente. Taille 1.

Déclenchements provoqués :

* Au-dessus de 2800 m : de la neige humide coule sous les skis, de plus en plus facilement au fil du réchauffement par le soleil. Départs plus nombreux en large secteur nord, où l'humidification est encore partielle, mais gagne progressivement en profondeur. Taille 1, parfois 2.

Qualité de la neige

Enneigement :

Pour la saison, l'enneigement est déficitaire sous 2800 m et bon au-dessus. Neige continue au-dessus de 2000 m en Nord et 2200m en Sud.

Qualité de la neige ce jeudi :

* En dessous de 2400 m : neige de névé. Pas de regel nocturne.

* Entre 2400 et 3300 m : neige de printemps. Vieille neige bien tassée, légèrement regelée en début de journée qui s'humidifie rapidement en matinée. Enfoncement piéton important.

* Au-dessus de 3300m en Nord et 4000m en Sud, la neige est restée froide. La neige est parfois travaillée par le vent proche des crêtes et des sommets. La glace peut ressortir en haute-montagne.

Aperçu météo pour le jeudi 28 mai

nuit

matin

après-midi

soir



Ensoleillé le matin. Cumulus l'après-midi, quelques gouttes possibles. Températures estivales : 10/18°C à 2000m, -1/1°C à 4000m.

Pluie-Neige

3 500 m

Iso 0 °C

4 100 m

3 900 m

3 900 m

3 900 m

Vent 2000 m

↓ 10 km/h

↙ 20 km/h

↙ 25 km/h

↙ 25 km/h

Vent 4000 m

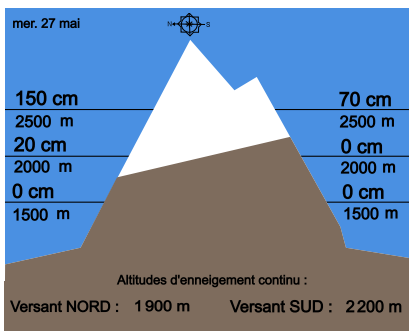
↘ 20 km/h

↘ 20 km/h

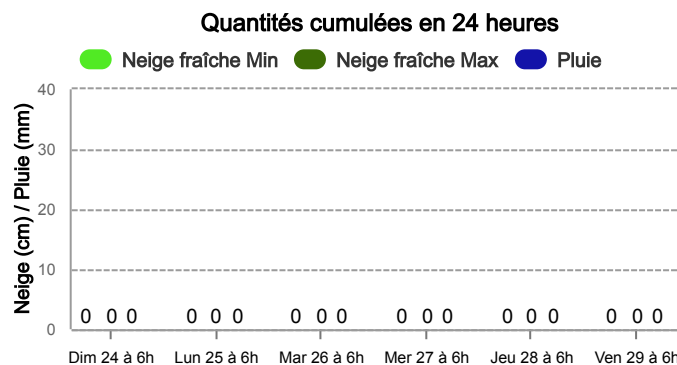
↘ 20 km/h

↓ 20 km/h

Épaisseur de neige hors-piste



Précipitations à 1800 m



Tendance du vendredi 29 mai



Indice de risque limité

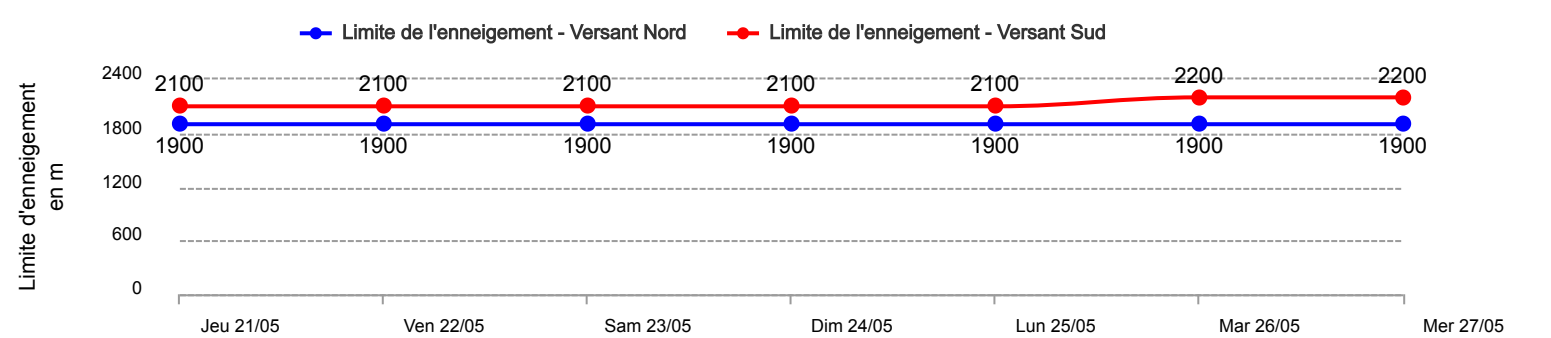
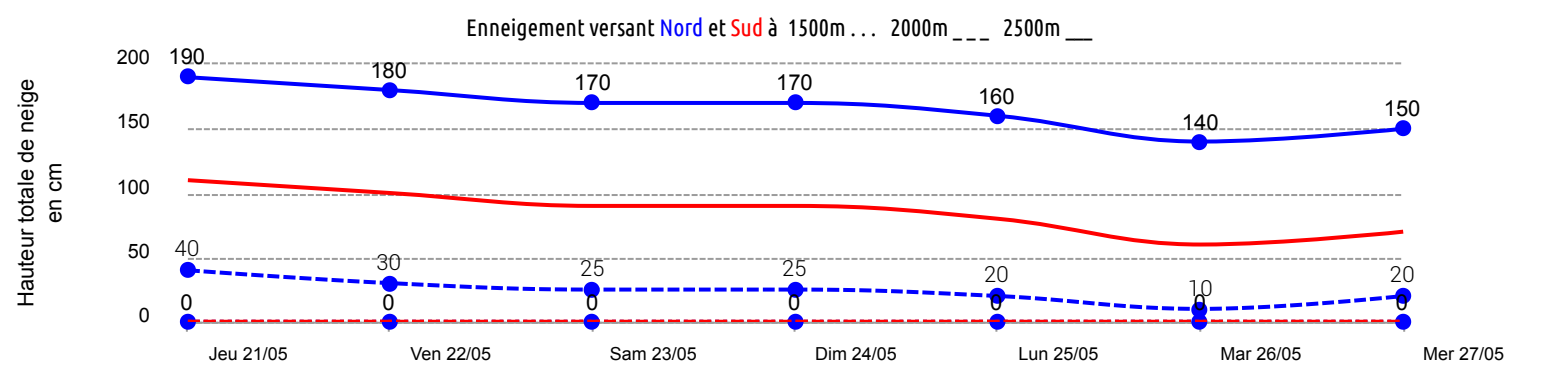
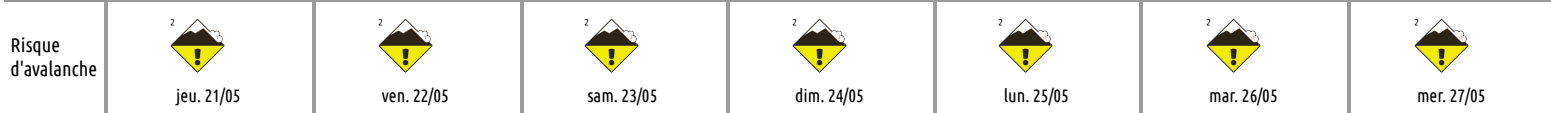
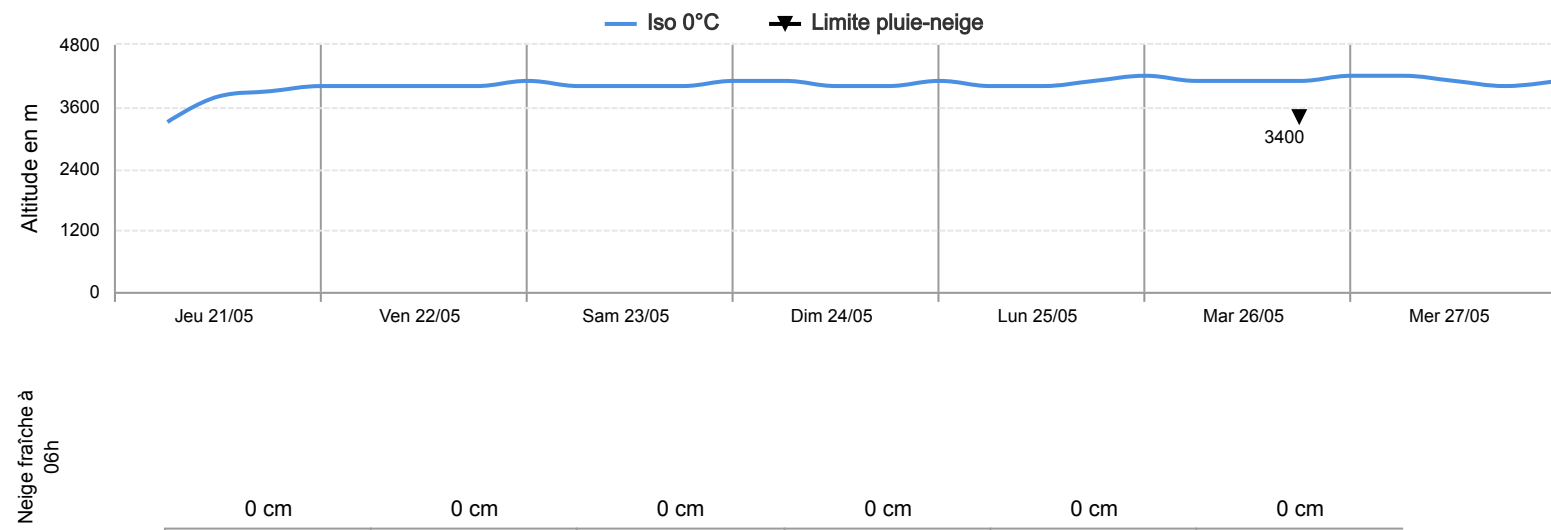
Risque stationnaire. L'humidification en profondeur du manteau progresse nettement en altitude au vu des températures. La stabilisation du manteau neigeux se poursuit.

Pour consulter la vigilance en cours, veuillez vous rendre sur le site <https://vigilance.meteofrance.fr/fr>



Conditions nivo-météo des 7 derniers jours

| | jeu. 21/05 | | | | ven. 22/05 | | | | sam. 23/05 | | | | dim. 24/05 | | | | lun. 25/05 | | | | mar. 26/05 | | | | mer. 27/05 | | | |
|-------------|------------|-----|-----|-----|------------|-----|-----|-----|------------|-----|-----|-----|------------|-----|-----|-----|------------|-----|-----|-----|------------|-----|-----|-----|------------|-----|-----|-----|
| | 03h | 09h | 15h | 21h | 03h | 09h | 15h | 21h | 03h | 09h | 15h | 21h | 03h | 09h | 15h | 21h | 03h | 09h | 15h | 21h | 03h | 09h | 15h | 21h | 03h | 09h | 15h | 21h |
| Météo | | | | | | | | | | | | | | | | | | | | | | | | | | | | |
| Vent (km/h) | 60 | 45 | 40 | 40 | 30 | 30 | 30 | 25 | 30 | 20 | 20 | 20 | 20 | 25 | 15 | 10 | 10 | 10 | 10 | 10 | 10 | 10 | 10 | 10 | 10 | 10 | 10 | 10 |
| à 4000m | ↓ | ↓ | ↓ | ↓ | ↓ | ↓ | ↓ | ↓ | ↓ | ↓ | ↓ | ↓ | ↓ | ↓ | ↓ | ↓ | ↓ | ↓ | ↓ | ↓ | ↓ | ↓ | ↓ | ↓ | ↓ | ↓ | ↓ | ↓ |
| Vent (km/h) | 5 | 5 | 5 | 5 | 5 | 10 | 15 | 10 | 5 | 10 | 15 | 10 | 10 | 15 | 10 | 5 | 5 | 5 | 5 | 5 | 5 | 5 | 10 | 5 | 10 | 15 | 15 | 20 |
| à 2000m | ↙ | ↙ | ↻ | ↻ | ↙ | ↗ | ↗ | ↙ | ↙ | ↙ | ↗ | ↙ | ↙ | ↗ | ↓ | ↗ | ↙ | ↙ | ↙ | ↗ | ↙ | ↙ | ↗ | ↗ | ↗ | ↓ | ↓ | ↓ |



Pour consulter la vigilance en cours, veuillez vous rendre sur le site <https://vigilance.meteofrance.fr/fr>