

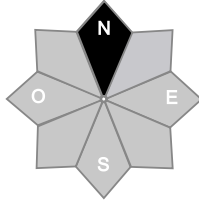
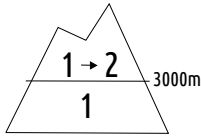


Rédigé le samedi 30 mai 2026 à 16h

Estimation des risques pour le :

DIMANCHE 31 MAI

MANTEAU NEIGEUX PLUTÔT STABLE. ORAGES L'APRÈS-MIDI



Au-dessus de 3000m indice de risque faible évoluant en limité, plus bas indice faible.

Départs spontanés : avalanches de neige humide

Déclenchements provoqués : en neige humide sous les skis

Indices de risque : 5 très fort - 4 fort - 3 marqué - 2 limité - 1 faible -- En noir : les pentes les plus dangereuses

Stabilité du manteau neigeux

Situation avalancheuse typique :



neige humide

Départs spontanés :

\* Avalanches de neige humide, rares en début de journée, puis plus nombreuses au fil de la course du soleil et du réchauffement, surtout entre 3000 m et 4000 m. Ou plus nombreuses sous les averses de pluie l'après-midi en dessous de 3200/3000m. Taille 1 (petite) sous 3000 m, 1 rarement 2 (moyenne) au-dessus.

Observables : escargots, enfoncement piéton important.

\* En fin d'après-midi/début de soirée au-dessus de 3200/3400 m : avalanches/purges dans la neige fraîche tombées dans l'après-midi sous les orages. Taille 1.

Déclenchements provoqués :

\* Un peu de neige humide peut couler sous les skis, surtout aux heures les plus chaudes ou sous les averses de pluies l'après-midi. Taille 1 rarement 2.

\* En fin d'après-midi/début de soirée au-dessus de 3200/3400 m : plaques friables qui s'épaississent et se généralisent au fil des chutes de neige sous les orages. Facilement déclenchable. Taille 1 en journée.

Qualité de la neige

Enneigement :

Pour la saison, l'enneigement est déficitaire.

On peut chausser les skis au-dessus de 2100 m en nord et 2400 m en sud.

Qualité de la neige dimanche le matin :

En dessous de 3000 m, neige humide ou de névé avec un très mauvais regel nocturne.

Au-dessus de 3000 m : bon regel nocturne, la neige s'humidifie progressivement en journée. Enfoncement piéton important.

En haute montagne, la glace ressort à certains endroits. À partir de la mi-journée les orages viennent apporter de la neige fraîche 3200 m puis 3000 m.

Aperçu météo pour le dimanche 31 mai

nuit

matin

après-midi

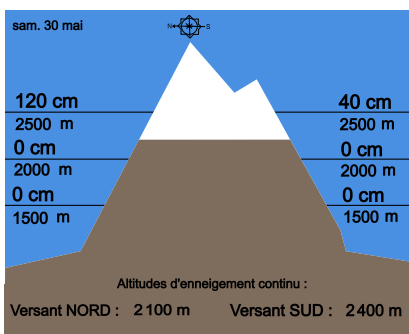
soir



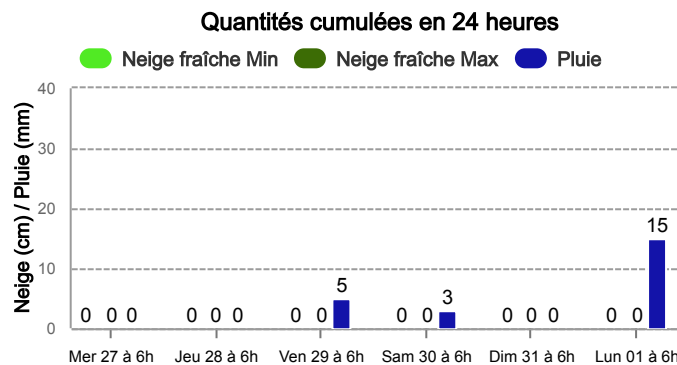
Voilé le matin puis orages dès le milieu de journée. Passages orageux marqués en soirée.

	nuit	matin	après-midi	soir
Pluie-Neige			3 300 m	3 100 m
Iso 0 °C	3 800 m	3 600 m	3 600 m	3 600 m
Vent 2000 m	↗ 10 km/h	➔ 15 km/h	↗ 25 km/h	↗ 15 km/h
Vent 4000 m	➔ 30 km/h	➔ 50 km/h	➔ 70 km/h	➔ 60 km/h

Épaisseur de neige hors-piste



Précipitations à 1800 m



Tendance du lundi 01 juin



Indice de risque limité

Risque en hausse dans la neige fraîche en haute montagne.

Pour consulter la vigilance en cours, veuillez vous rendre sur le site <https://vigilance.meteofrance.fr/fr>

Météo-France - 73 avenue de Paris, 94165 Saint-Mandé cedex - Contact : [contact@meteo.fr](mailto:contact@meteo.fr)

Bulletin neige & avalanches par téléphone au

0 892 68 10 20

Service 0,35 € / min  
+ prix appel

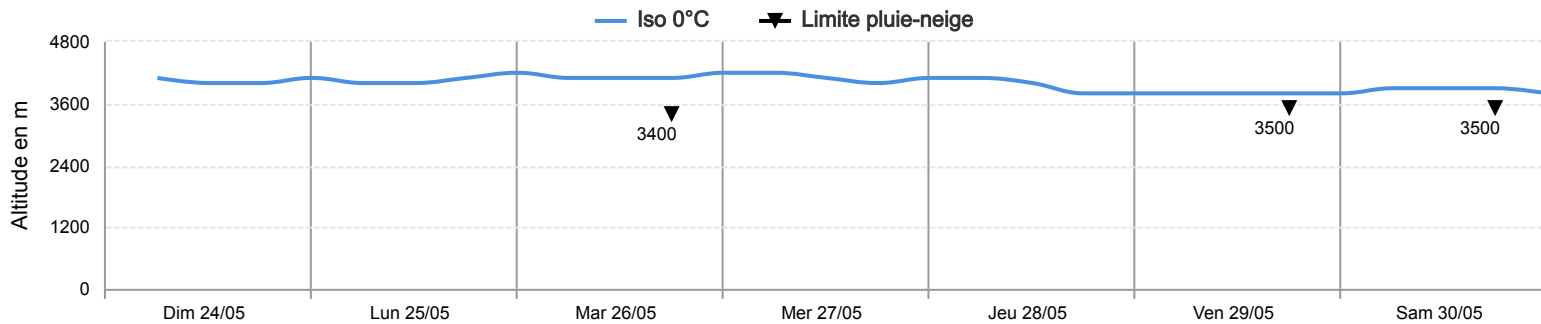
Rédigé par Météo-France avec la contribution des observateurs du réseau nivo-météorologiques. Partenariat : ANMSM (Maires de Stations de Montagne), DSF (Domaines Skiables de France), ADSP (Directeurs de Pistes et de la Sécurité des Stations de Sports d'Hiver) et autres acteurs de la montagne.



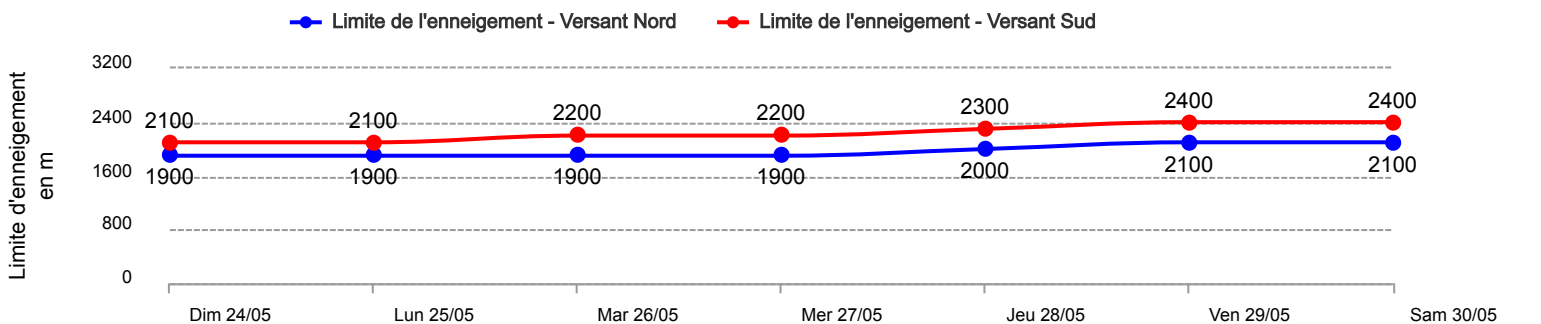
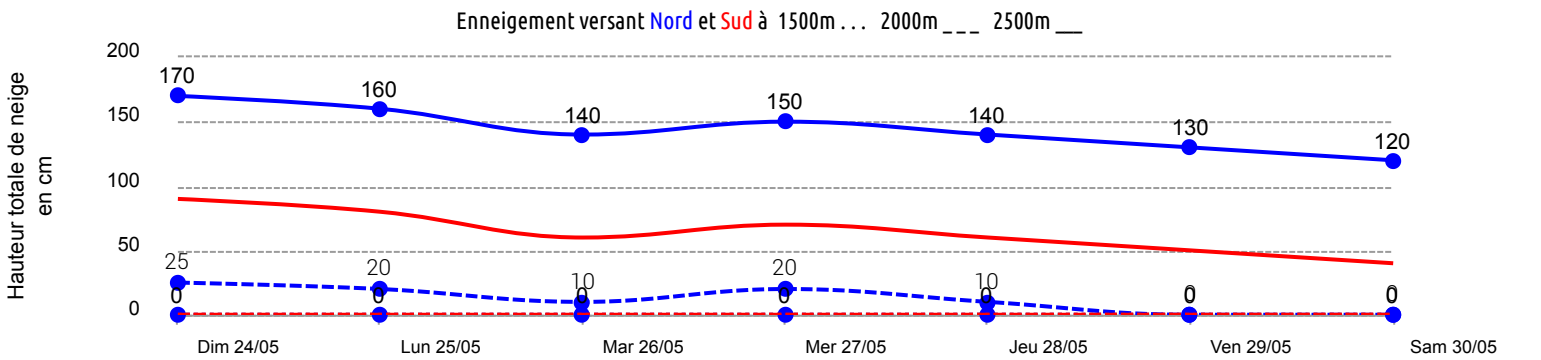
Rédigé le samedi 30 mai 2026 à 16h

Conditions nivo-météo des 7 derniers jours

	dim. 24/05				lun. 25/05				mar. 26/05				mer. 27/05				jeu. 28/05				ven. 29/05				sam. 30/05			
	03h	09h	15h	21h	03h	09h	15h	21h	03h	09h	15h	21h	03h	09h	15h	21h	03h	09h	15h	21h	03h	09h	15h	21h	03h	09h	15h	21h
Météo																												
Vent (km/h)	20	25	15	10	10	10	10	10	10	10	10	10	10	20	25	25	20	20	20	30	20	20	25	25	25	25	25	25
à 4000m																												
Vent (km/h)	10	15	10	5	5	5	5	5	5	5	10	5	10	15	15	20	10	20	25	40	20	20	10	10	5	5	15	5
à 2000m																												



Risque d'avalanche	dim. 24/05	lun. 25/05	mar. 26/05	mer. 27/05	jeu. 28/05	ven. 29/05	sam. 30/05



Pour consulter la vigilance en cours, veuillez vous rendre sur le site <https://vigilance.meteofrance.fr/fr>